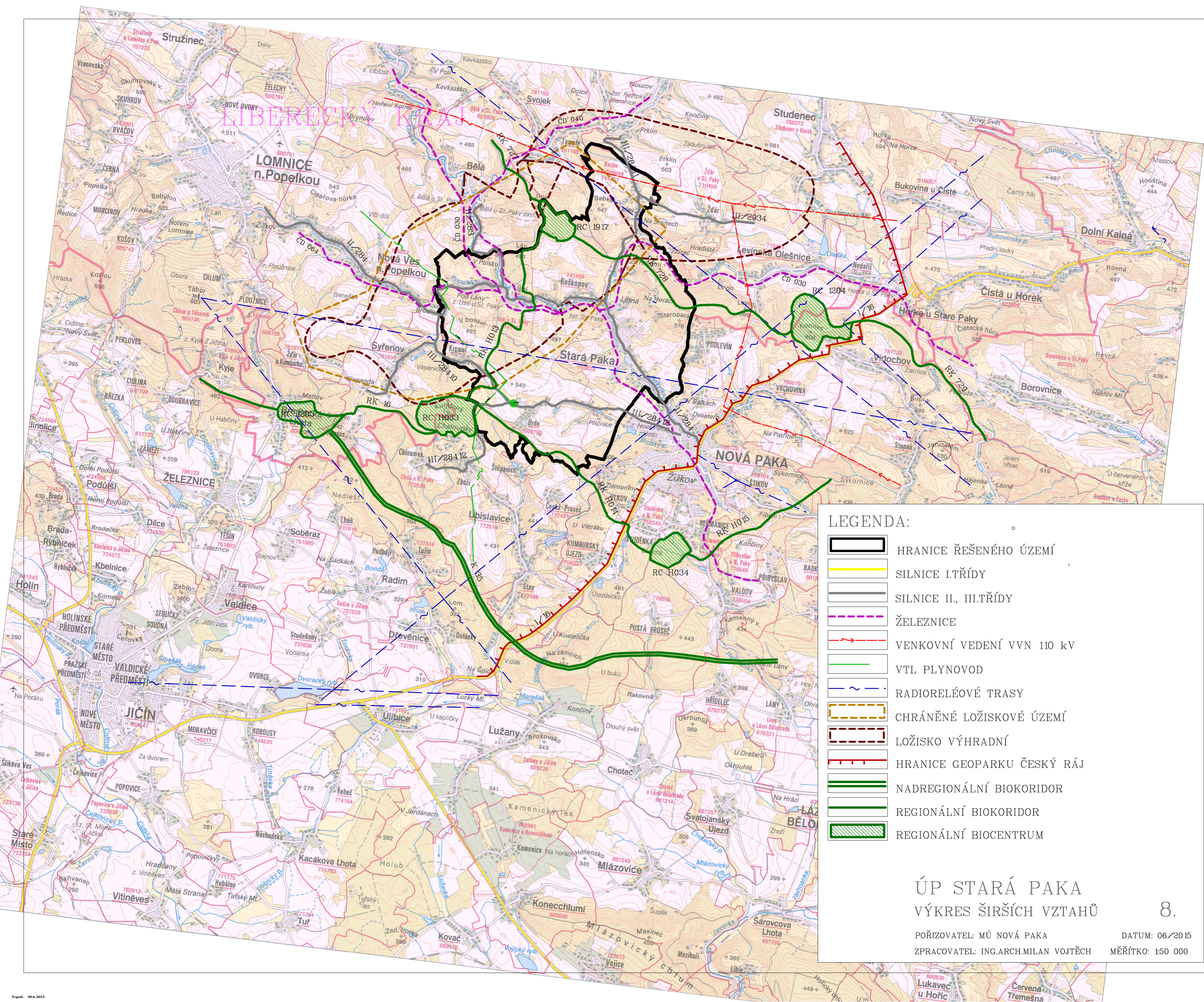












# LIBERECKÝ KRAJ



**LEGENDA:**

-  HRANICE ŘEŠENÉHO ÚZEMÍ
-  SILNICE I.TŘÍDY
-  SILNICE II., III.TŘÍDY
-  ŽELEZNICE
-  VENKOVNÍ VEDENÍ VVN 110 kV
-  VTL PLYNOVOD
-  RADIORELÉOVÉ TRASY
-  CHRÁNĚNÉ LOŽISKOVÉ ÚZEMÍ
-  LOŽISKO VÝHRADNÍ
-  HRANICE GEOPARKU ČESKÝ RÁJ
-  NADREGIONÁLNÍ BOKORIDOR
-  REGIONÁLNÍ BOKORIDOR
-  REGIONÁLNÍ BIOCENTRUM

**ÚP STARÁ PAKA**  
**VÝKRES ŠIRŠÍCH VZTAHŮ**

8.

POŘIZOVATEL: MÚ NOVÁ PAKA  
 ZPRACOVATEL: ING.ARCH.MILAN VOJTĚCH

DATUM: 06/2015  
 MĚŘÍTKO: 1:50 000