

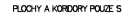








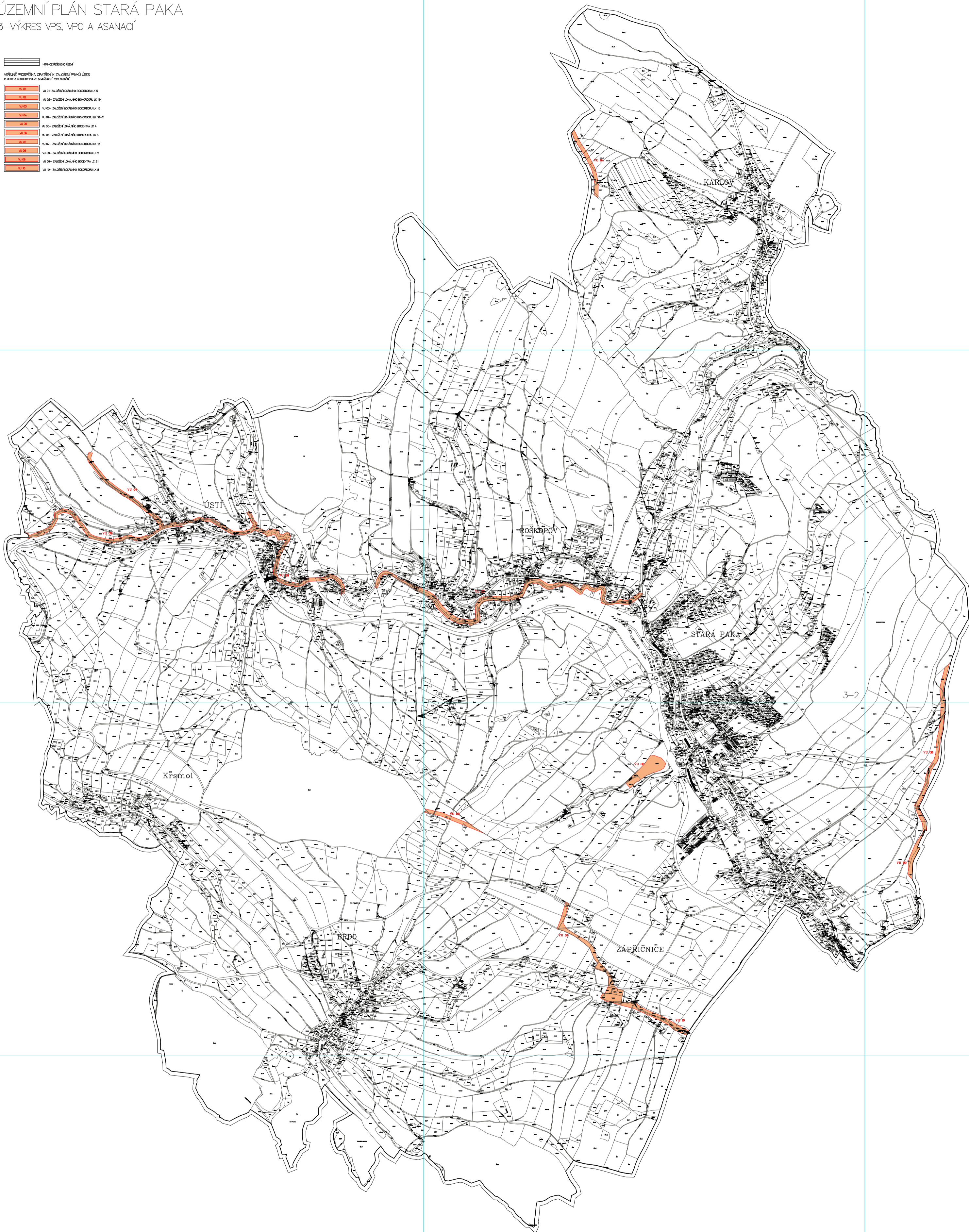


# ÚZEMNÍ PLÁN STARÁ PAKA

## 3-VÝKRES VPS, VPO A ASANACÍ

	hranice katastrálního území
	územně plánovací opatření k základnímu územnímu plánu
	VPS 01 - základní lokální vodostroj u č. 5
	VPS 02 - základní lokální vodostroj u č. 9
	VPS 03 - základní lokální vodostroj u č. 15
	VPS 04 - základní lokální vodostroj u č. 10-11
	VPS 05 - základní lokální vodostroj u č. 4
	VPS 06 - základní lokální vodostroj u č. 12
	VPS 07 - základní lokální vodostroj u č. 2
	VPS 08 - základní lokální vodostroj u č. 21
	VPS 09 - základní lokální vodostroj u č. 8



3-4

ÚZEMNÍ PLÁN STARÁ PAKA	
VÝKRES VPS, VPO A ASANACÍ	
PORÍZOVATEL: MÚ NOVA PAKA	DATA: 06-2015
PROJEKTOVATEL: ING. PEČEK, PAVELKA, VOJTECH	MĚŘÍTKO: 1 : 5 000
ZODPOVĚDNÝ: MGR. KUBIŠ, ŠTO 02 ZÁPŘÍČNICE	3

3-3